






Чертёж планировки территории

Условные обозначения

-  - границы проектируемой территории
-  - поворотные точки границы проектируемой территории
-  - зона застройки многоквартирными жилыми домами
-  - существующие здания и сооружения
-  - существующие дороги, проезды с асфальтовым покрытием

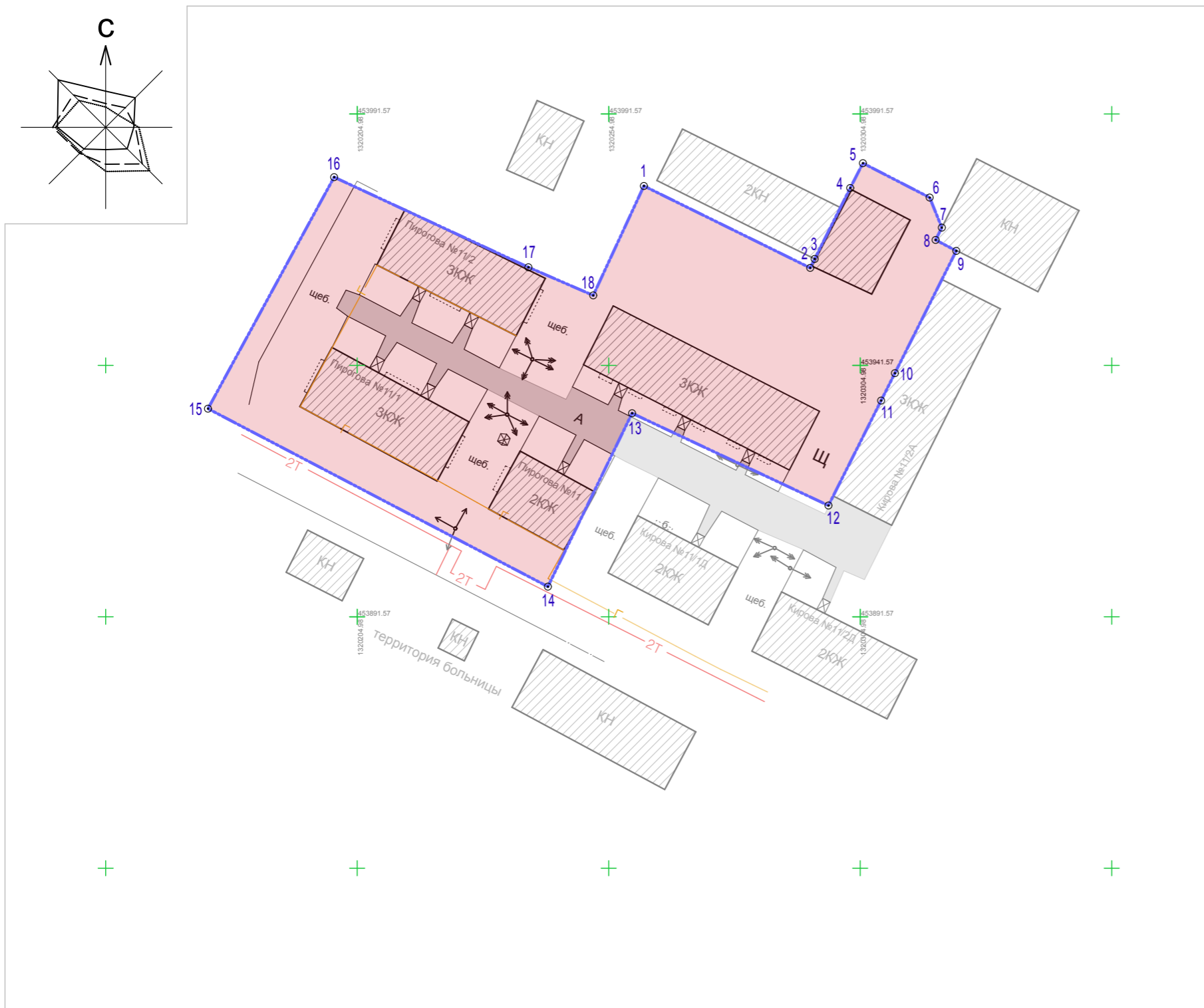
Инженерные сети

Существующие

-  - ЛЭП
-  - газопровод
-  - теплопровод

Каталог координат территории

№ точки	Координаты, м	
	X	Y
1	453 977,250	1 320 261,980
2	453 960,960	1 320 295,040
3	453 962,740	1 320 295,930
4	453 976,850	1 320 303,000
5	453 981,780	1 320 305,520
6	453 974,950	1 320 318,790
7	453 969,210	1 320 321,200
8	453 966,560	1 320 319,890
9	453 964,340	1 320 324,080
10	453 940,020	1 320 311,880
11	453 934,570	1 320 309,140
12	453 913,700	1 320 298,670
13	453 932,050	1 320 259,630
14	453 897,570	1 320 242,900
15	453 932,960	1 320 175,320
16	453 979,000	1 320 200,400
17	453 961,080	1 320 239,020
18	453 955,490	1 320 251,910



Примечания.

1. Объекты федерального, регионального и местного значения на проектируемой территории отсутствуют;
2. Объекты культурного наследия на проектируемой территории отсутствуют;
3. Проектируемые линии связи, проектируемые инженерные сети и сооружения на территории проектирования отсутствуют;
4. Охраняемые объекты на проектируемой территории отсутствуют;
5. Земли особо охраняемых природных территорий на проектируемой территории отсутствуют;
6. Публичные сервитуты на проектируемой территории не установлены.

						ООО "Строитель"				
						Проект планировки территории относительно в части земельного участка с кадастровым номером 73:04:030153:109 и земельного участка с кадастровым номером 73:04:030153:1007				
Изм.	Кол.ч.	Лист	№Док.	Подп.	Дата	Проект планировки территории. Основная часть		Стадия	Лист	Листов
								ППТ		
						Чертёж планировки территории (1:1000)		ООО "Симбирскпроект - АМ"		